

Der Dörflileist Wiler und das Altersforum lädt zur generationenverbindenden
Bänkliwanderung ein.

Bänkliwanderung Wiler

Mittwoch, 03. Mai 2023, 18.15 Uhr

Treffpunkt: Dorfkäserei Wiler

Route 1 gemächlich Dorf:

1.5 km mit ca. 250 m bis zum nächsten Bänkli,
Rollator- und kinderwagentauglich

Route 2 Weitblick Eichi:

Asphalt, Feldweg.

Variante kurz: 2 km ca. 400 m bis zum nächsten Bänkli

Variante lang: 4.3 km ca. 600 m bis zum nächsten Bänkli



Route 3 Wald:

Asphalt, Feld und Waldweg, 4.2 km rund 650 m bis zum nächsten Bänkli.

Das Postauto trifft um 18.14 Uhr in Wiler ein, so können alle Gruppen spätestens um 18.15 Uhr losmarschieren.

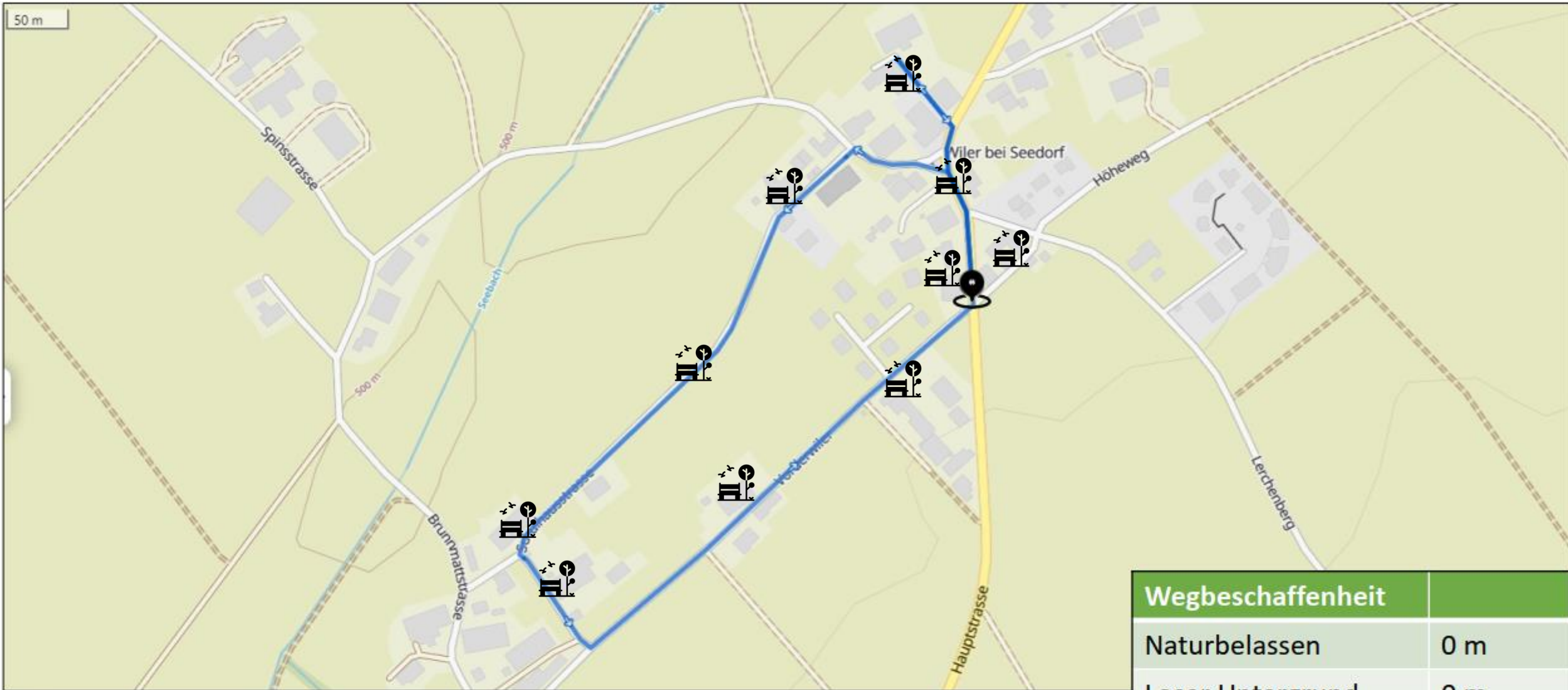
Verpflegungsmöglichkeiten nach der Wanderung vorhanden. Bei schönem Wetter beim Schulhaus Wiler, bei schlechtem Wetter bei der Dorfkäserei Wiler.

Die Wanderungen werden am 03. Mai 2023 begleitet und betreut. Das Angebot wird aber zum selbst laufen den ganzen Mai offen sein. Seedorf bewegt Minuten können auf der laminierten Folie bei der Käserei eingetragen werden und werden selbstverständlich nachgeführt.

Die Wanderungen finden bei jeder Witterung statt.

Seedorf (Wiler) bewegt.....

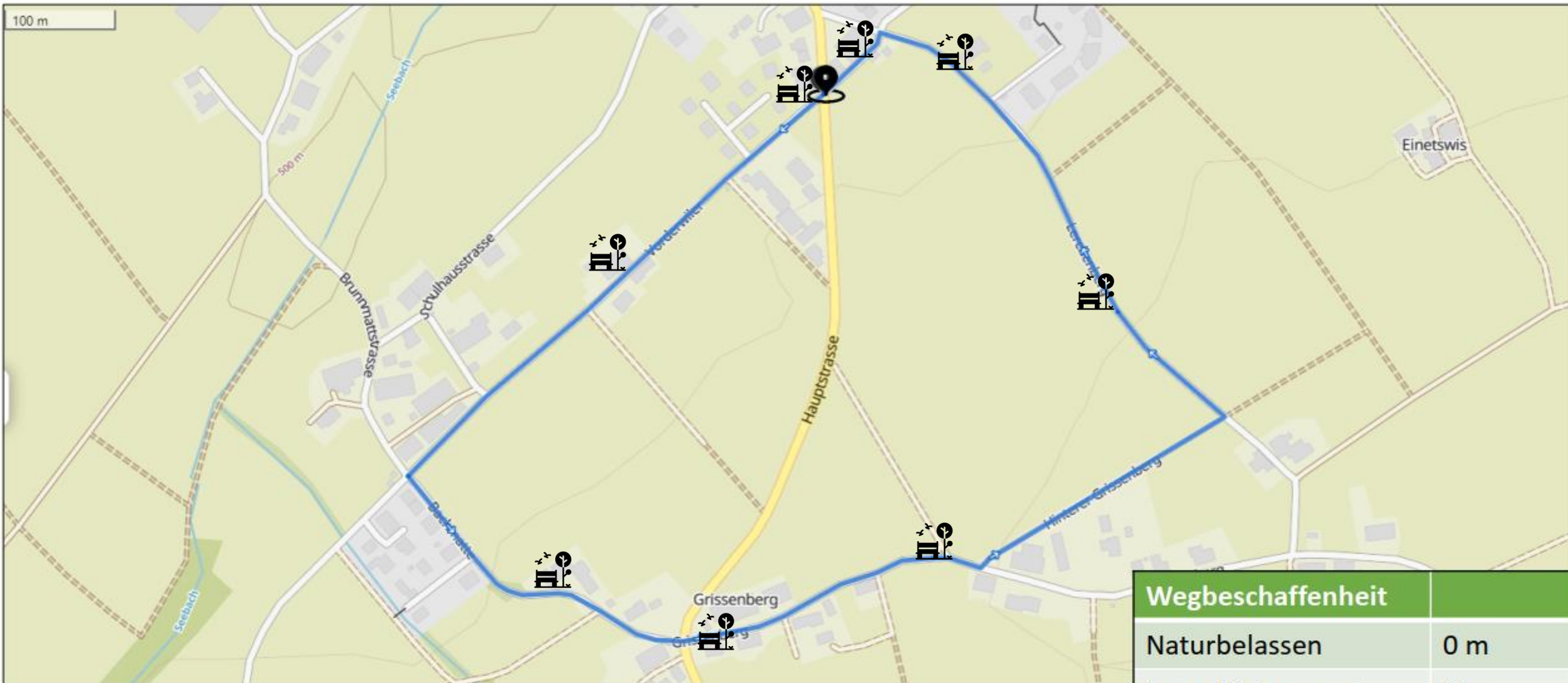




 Start und Ende: Käserei Wiler bei Seedorf, Hauptstrasse 27

Route 1 Dorf

Wegbeschaffenheit	
Naturbelassen	0 m
Loser Untergrund	0 m
Befestigter Weg	400 m
Asphalt	1.1 km
Total	1,5 km



 Start und Ende: Käserei Wiler bei Seedorf, Hauptstrasse 27

Route 2 Weitblick Eichi, Variante Kurz

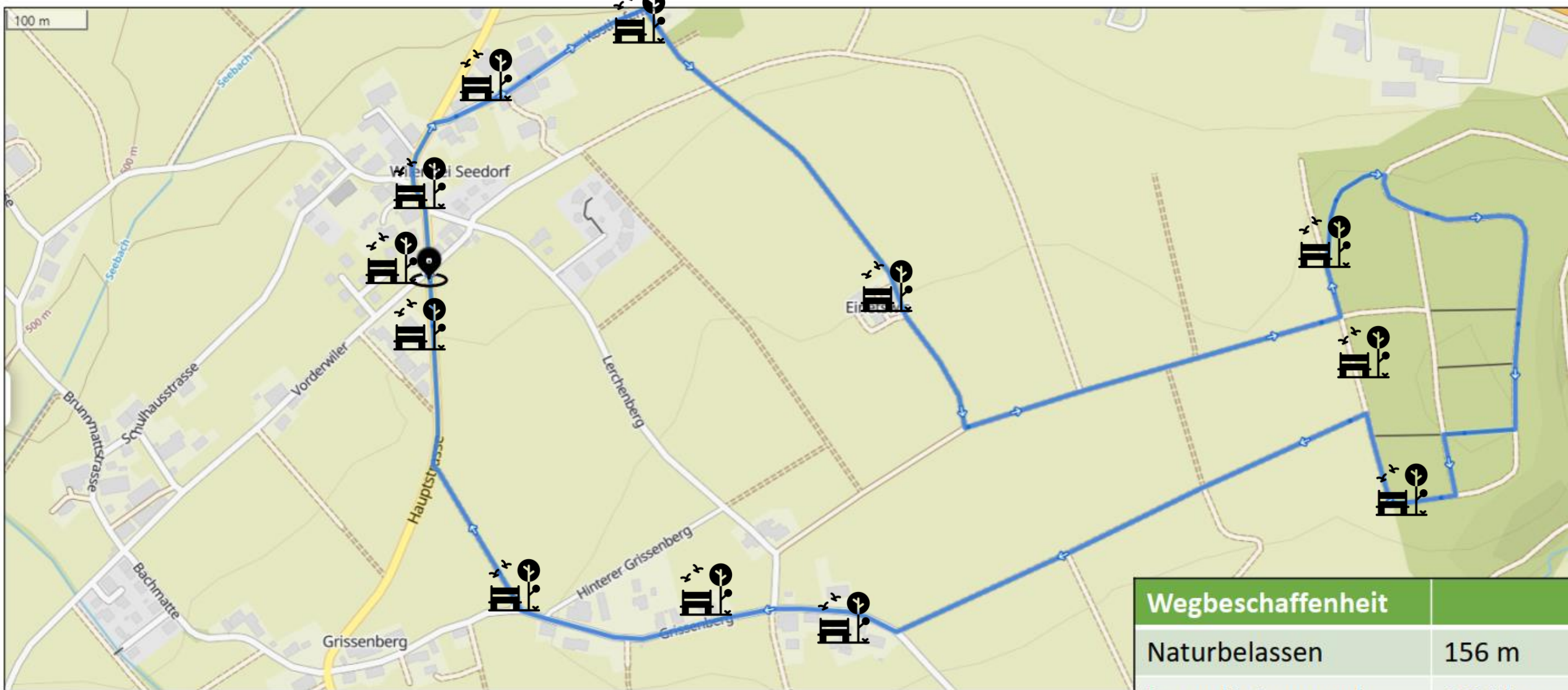
Wegbeschaffenheit	
Naturbelassen	0 m
Loser Untergrund	0 m
Befestigter Weg	1,8 km
Asphalt	108 m
Total	1,9 km



 Start und Ende: Käserei Wiler bei Seedorf, Hauptstrasse 27

Route 2 Weitblick Eichi, Variante Lang

Wegbeschaffenheit	
Naturbelassen	0 m
Loser Untergrund	1,78 km
Befestigter Weg	2,39 km
Asphalt	114 m
Total	4,29 km



 Start und Ende: Käserei Wiler bei Seedorf, Hauptstrasse 27

Route 3 Wald

Wegbeschaffenheit	
Naturbelassen	156 m
Looser Untergrund	2,84 km
Befestigter Weg	764 m
Asphalt	427 m
Total	4,18 km